




















Plan Local d'Urbanisme Commune d'ARBOYS-EN- BUGEY

Secteur NORD

5.1 Document graphique du règlement

PLAN N°1/3			
	ELABORATION	MODIFICATIONS	REVISIONS
	ECHELLE 1/5000		
CONSULTER 10 rue de l'Industrie, 91000 Evry 01 69 10 70 00 75 000 PARIS	M. DUBOIS 10 rue de l'Industrie 91000 EVRY 01 69 10 70 00	l'infoSIF 10 rue de l'Industrie 91000 EVRY 01 69 10 70 00	M. DUBOIS 10 rue de l'Industrie 91000 EVRY 01 69 10 70 00

Légende	
ZONES URBAINES	
	Zone urbaine
	Zone urbaine patrimoniale
	Zone d'activités
ZONES À URBANISER	
	Zone à urbaniser
ZONES AGRICOLES	
	Zone agricole
	Zone agricole paysagère
	Zone de carrières
	Zone agricole réservoir de biodiversité (pelouses sèches)
ZONES NATURELLES	
	Zone naturelle
	Zone d'équipements sans construction
	Zone de parc solaire photovoltaïque
	Zone humides
ELEMENTS GRAPHIQUES COMPLEMENTAIRES	
	Bâti à protéger au titre de l'article L.151-19 du Code de l'urbanisme
	Éléments paysagers à protéger au titre de l'article L.151-19 du code de l'urbanisme
	Primérite des OAP
	Carreau d'exploitation des carrières
	Protection des captages d'eau potable
	Bâtiments d'élevage
	Mise à jour du bâti

LISTE DES EMPLACEMENTS RESERVES			
N°	Désignation des opérations	Bénéficiaire	Surface
1	Réalisation d'un parking public	Commune	723 m²

