

Plan Local d'Urbanisme Commune d'ARBOYS-EN-BUGEY

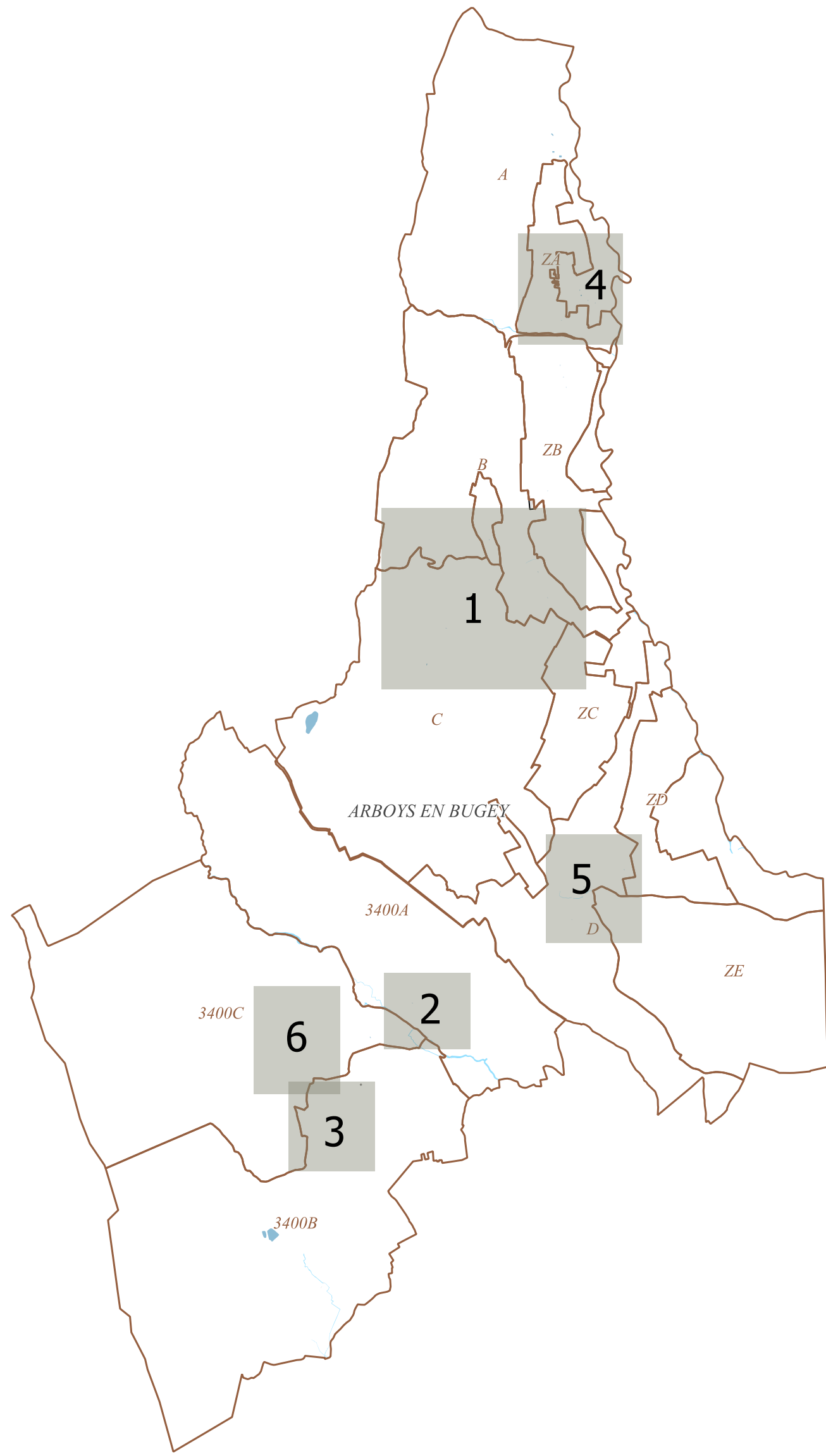
Zoom lieux-dits

5.3 Document graphique du règlement

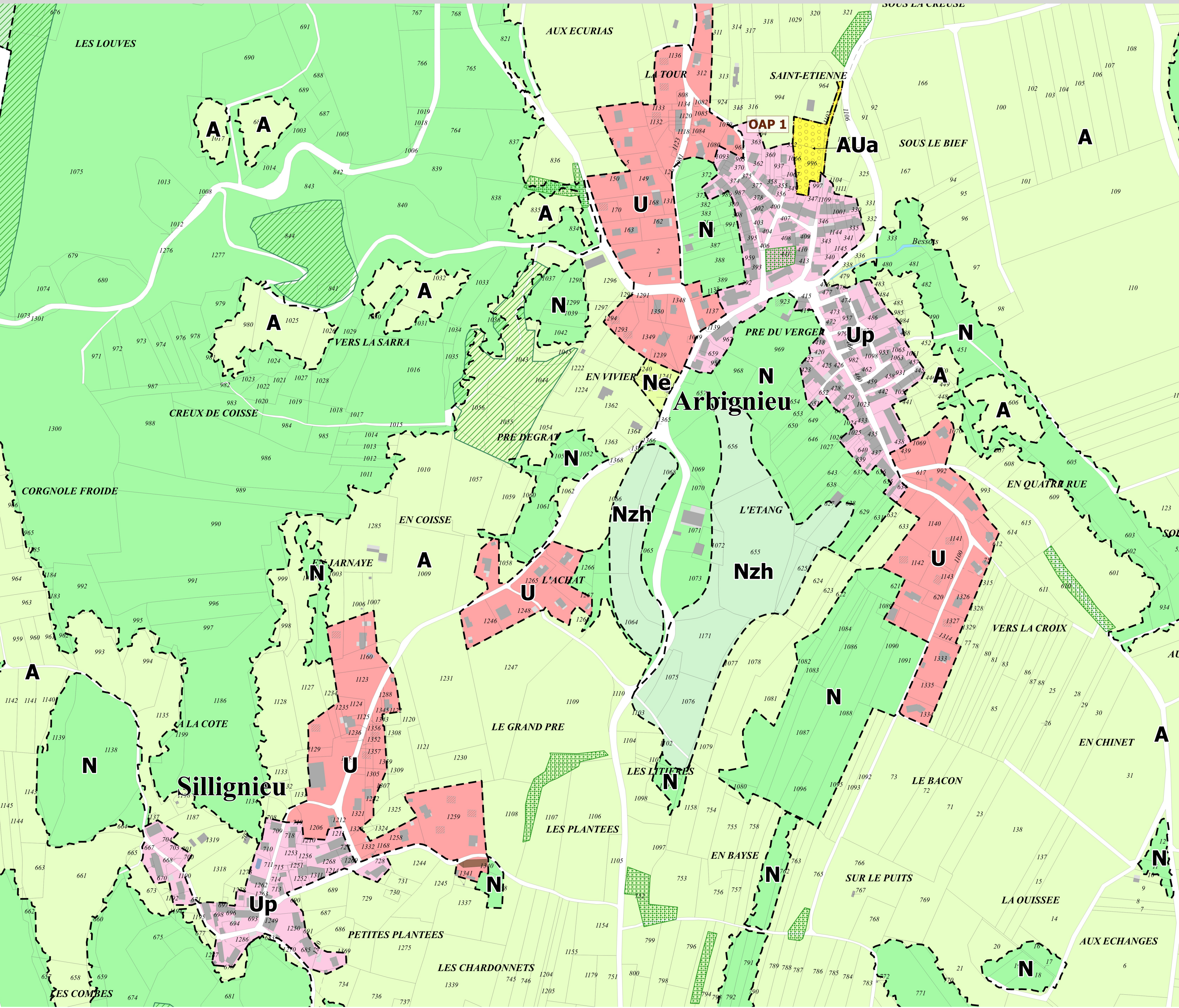
PLAN N°3/3	ELABORATION	MODIFICATIONS	REVISIONS
ECHELLE 1/2500			
L'INSTITUT NATIONAL DE L'URBANISME 100 rue de la République 93000 CHARENTY LE PONT			
S.I. D'Urbanisme 100 rue de la République 93000 CHARENTY LE PONT			
Fond Cartographique Origine : Cadastre Droits de l'Etat réservés Diffusion : IGN Janvier 2023			
Plan 3 sur 3 du SLO			
Edition cartographique n°6 du 09/12/2015			

Légende		
ZONES URBAINES		
U	Zone urbaine	
Up	Zone urbaine patrimoniale	
Ui	Zone d'activités	
ZONES A URBANISER		
AUa	Zone à urbaniser	
ZONES AGRICOLES		
A	Zone agricole	
Ap	Zone agricole paysagère	
Acar	Zone de carrières	
Aré	Zone agricole réservoir de biodiversité (pelouses sèches)	
ZONES NATURELLES		
N	Zone naturelle	
Ne	Zone d'équipements sans construction	
Nso	Zone de parc solaire photovoltaïque	
Nzh	Zones humides	
ELEMENTS GRAPHIQUES COMPLEMENTAIRES		
	Trame zone Natura 2000	
	Zone inondable	
	Emplacement réservé	
	Bâti à protéger au titre de l'article L.151-19 du Code de l'Urbanisme	
	Éléments paysagers à protéger au titre de l'article L.151-19 du code de l'Urbanisme	
	Périmètre des OAP	
	Carreau d'exploitation des carrières	
	Protection des captages d'eau potable	
	Bâtiments d'élevage	
	Mise à jour du bâti	

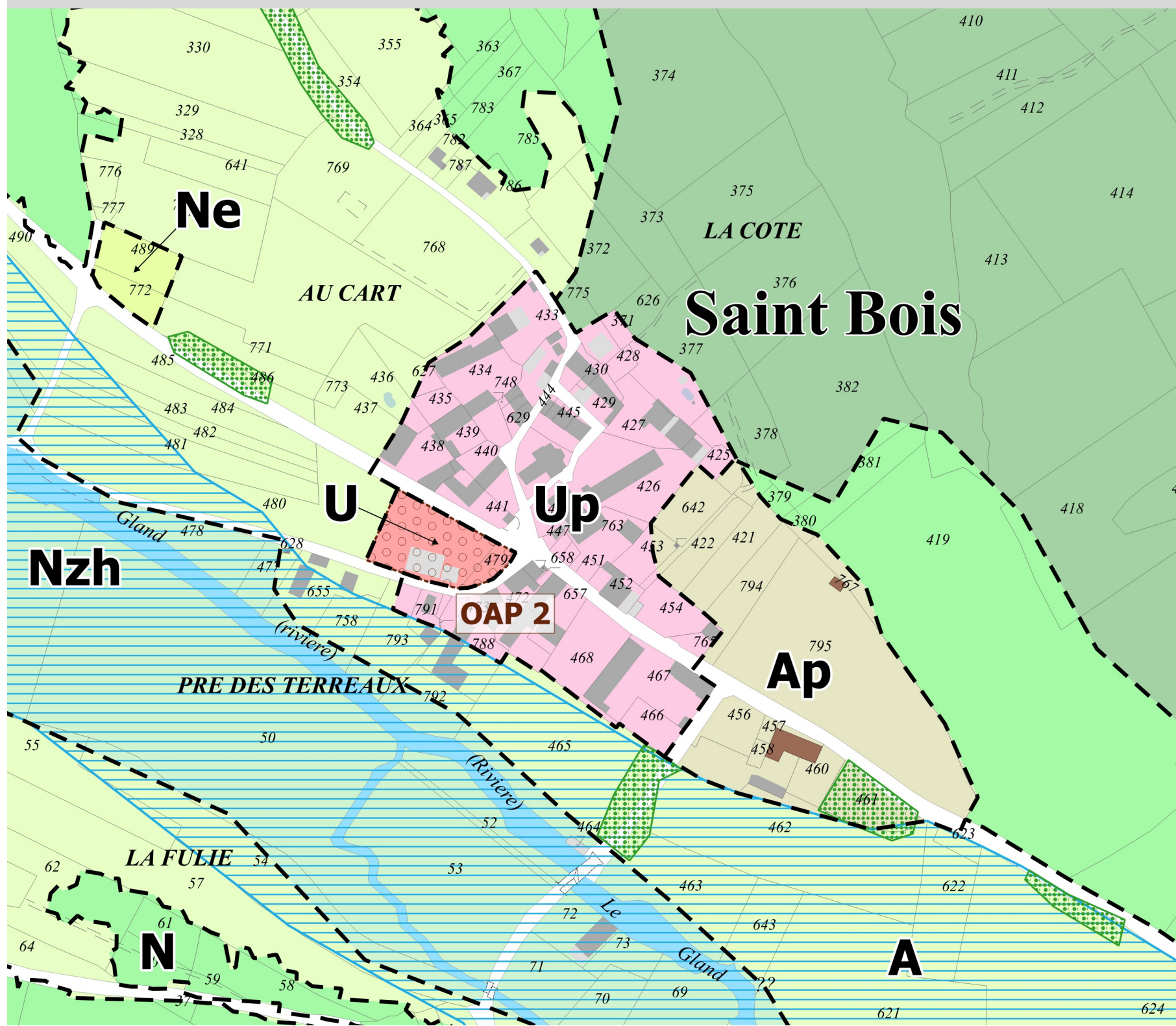
LISTE DES EMPLACEMENTS RESERVES		
N°	Désignation des opérations	Bénéficiaire Surface
1	Réalisation d'un parking public	Commune 723 m²



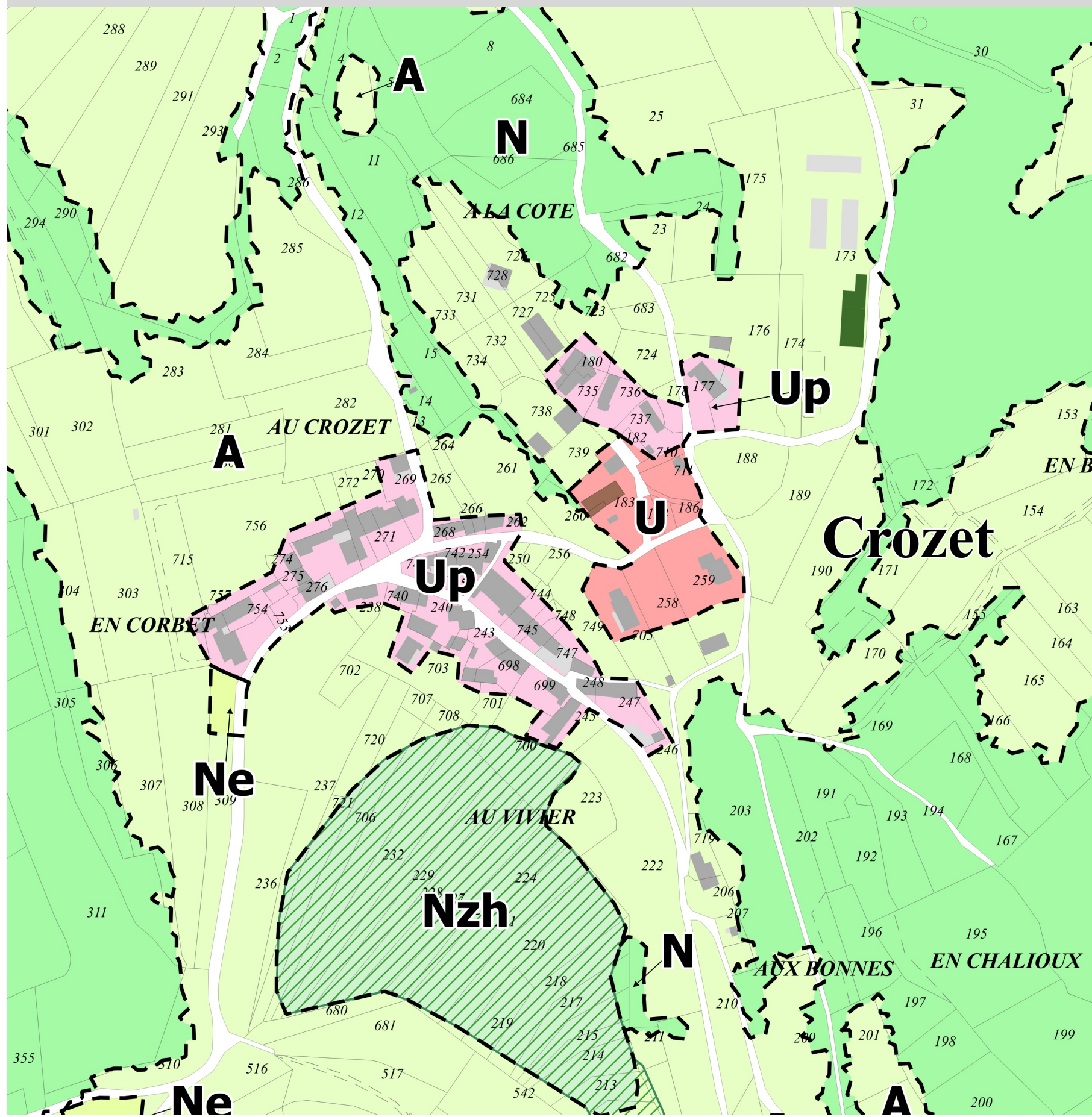
1. ARBIGNIEU ET SILIGNIEU



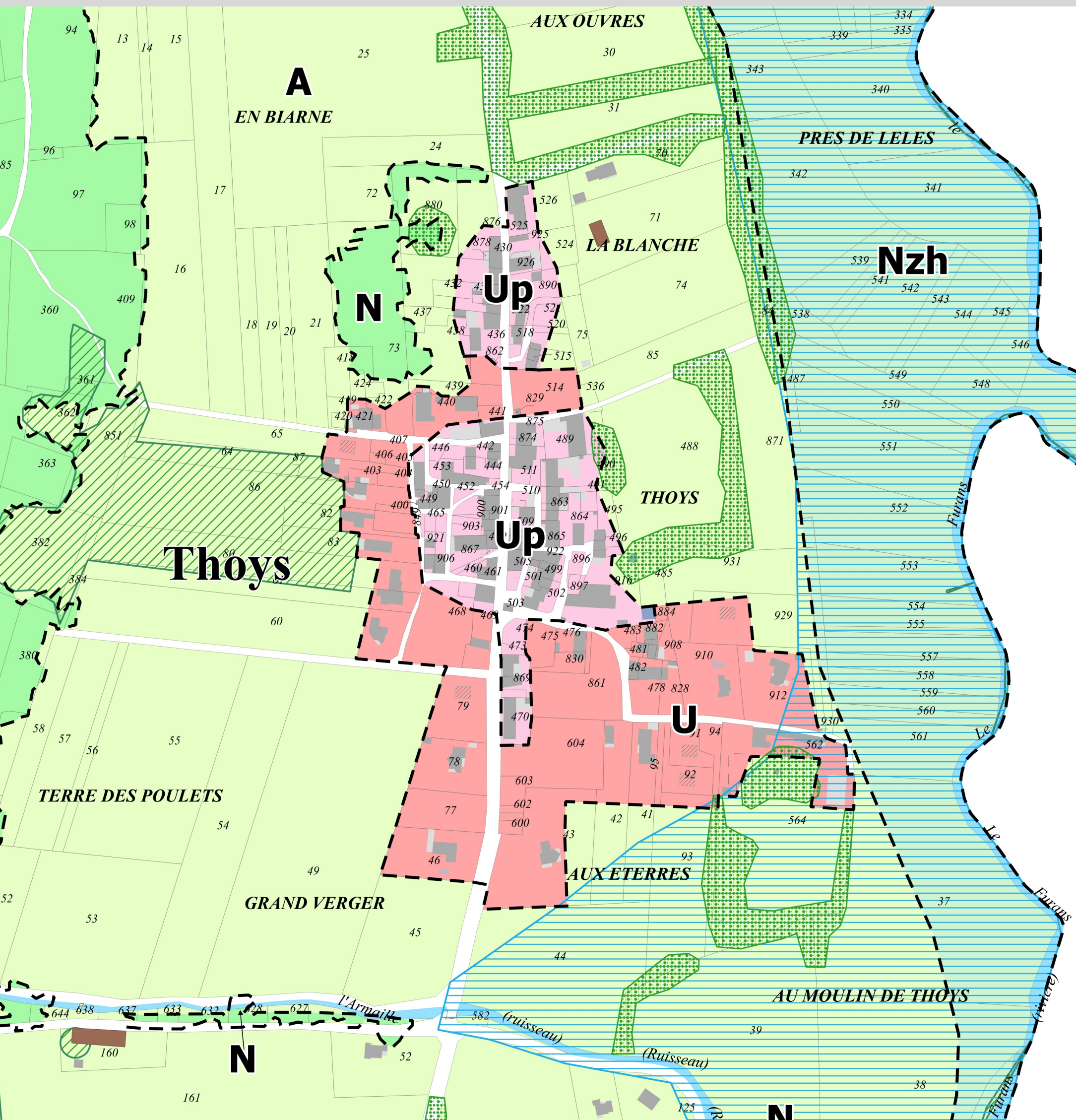
2. SAINT BOIS



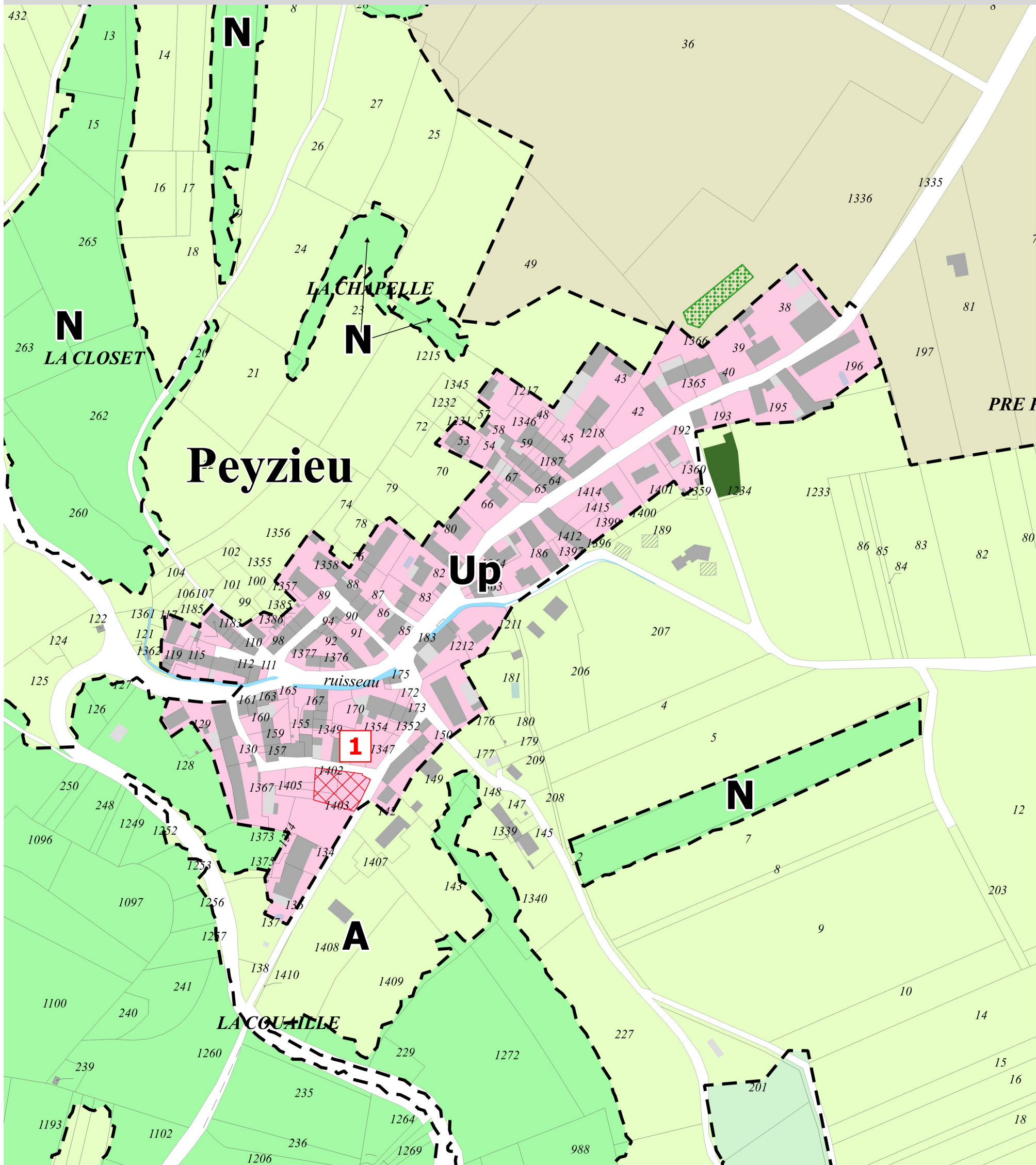
3. CROZET



4. THOYS



5. PEYZIEU



6. VEYRIN

